



INFORMAÇÕES E AVISOS METEOROLÓGICOS

De acordo com imagens de radar e satélite meteorológicos, há registro de pancadas de chuva de moderada a forte intensidade em diversas áreas do Estado de São Paulo. Os principais núcleos de tempestade foram identificados nas regionais de Itapeva e Sorocaba. Nas próximas horas, as pancadas de chuva isoladas persistem pelo Estado, ao longo da noite.

LEGENDA REGIÕES:

OBSERVAÇÃO

ATENÇÃO

ALERTA

AGITAÇÃO MARÍTIMA:

FRACO

MODERADO

FORTE

MUITO FORTE

SEM DADOS

PREVISÃO PARA OS PROXIMOS DIAS

DATA: 05/11/2025

Nesta quarta (05), o corredor de umidade mantém o tempo instável no Estado de São Paulo. Nas primeiras horas da manhã, algumas áreas de instabilidade avançam sobre as regionais de Presidente Prudente e Marília. Contudo, ao longo do dia, os temporais avançam, principalmente no setor norte e oeste do Estado, enquanto nas demais regionais, há chance de pancadas de chuva, porém sem acumulados significativos. Na quinta (06), sistema perde intensidade e as chuvas ocorrem de forma irregular no Estado, o destaque será para as temperaturas amenas na faixa leste, enquanto no interior paulista, o tempo quente e abafado persistirá pela tarde. O destaque é para a sexta (07) e sábado (08), em que a presença de um ciclone extratropical em alto-mar favorecerá a rajadas de vento intensas, principalmente sobre a faixa leste. Adicionalmente, devido a este sistema, há risco para temporais com acumulados significativos. A partir de domingo (09), o tempo volta a ficar estável em grande parte do Estado.



DATA: 06/11/2025



DATA: 07/11/2025



DATA: 08/11/2025



















































































DATA: 09/11/2025



ALERTAS DA MARINHA

AVISO DE MAR GROSSO 692/2025, emitido em 04/11 às 10h00, para o Litoral de São Paulo, com ondas de Sudoeste/Sul de até 4 metros. Válido a partir de 05/11 às 18h00 até o dia 06/11 às 21h00.

AGITAÇÃO MARÍTIMA E HORÁRIO DA MARÉ ALTA				
REGIÃO		05/11	06/11	07/11
LITORAL SUL		*	*	*
BAIXADA SANTISTA		*	*	*
LITORAL NORTE		*	*	*

PRECIPITAÇÃO(MM)				DIAS CONS. SEM CHUVA	UR(%)	PREVISÃO DO TEMPO E TEMPERATURA MIN./MAX. (°C)				
REGIÕES	ACUM. 3 DIAS	ACUM. MENSAL	MÉDIA			05/11/25	06/11/25	07/11/25	08/11/25	09/11/25
RMSP						 18/30 PANCADAS	 16/22 PANCADAS	 15/30 CHUVAS RÁPIDAS	 16/25 PANCADAS	 15/21 CHUVAS RÁPIDAS
REGISTRO						 20/32 PANCADAS	 20/21 PANCADAS	 19/23 CHUVAS RÁPIDAS	 19/31 PANCADAS	 17/23 CHUVAS RÁPIDAS
SANTOS						 19/27 PANCADAS	 21/23 PANCADAS	 18/23 CHUVAS RÁPIDAS	 18/30 PANCADAS	 17/22 CHUVAS RÁPIDAS
SÃO JOSÉ DOS CAMPOS						 16/30 PANCADAS	 12/25 PANCADAS	 11/28 CHUVAS RÁPIDAS	 16/28 PANCADAS	 9/25 CHUVAS RÁPIDAS
SOROCABA						 19/27 PANCADAS	 18/25 PANCADAS	 15/28 CHUVAS RÁPIDAS	 19/27 PANCADAS	 15/21 POUCAS NUVENS
CAMPINAS						 19/27 PANCADAS	 18/26 PANCADAS	 15/26 CHUVAS RÁPIDAS	 21/27 PANCADAS	 15/25 POUCAS NUVENS
RIBEIRÃO PRETO						 20/30 PANCADAS	 20/29 PANCADAS	 19/31 PANCADAS	 22/23 PANCADAS	 16/27 POUCAS NUVENS
BAURU						 20/28 PANCADAS	 20/28 PANCADAS	 17/32 CHUVAS RÁPIDAS	 20/27 POUCAS NUVENS	 16/26 POUCAS NUVENS
SÃO JOSÉ DO RIO PRETO						 22/30 NUBLADO C/ CHUVA	 22/30 CHUVAS RÁPIDAS	 20/33 PANCADAS	 22/27 POUCAS NUVENS	 17/28 POUCAS NUVENS
ARAÇATUBA						 22/30 NUBLADO C/ CHUVA	 22/31 CHUVAS RÁPIDAS	 19/35 PANCADAS	 22/27 POUCAS NUVENS	 17/28 POUCAS NUVENS
PRESIDENTE PRUDENTE						 22/29 NUBLADO C/ CHUVA	 21/28 CHUVAS RÁPIDAS	 19/31 PANCADAS	 22/25 POUCAS NUVENS	 16/28 POUCAS NUVENS
MARÍLIA						 21/28 NUBLADO C/ CHUVA	 20/29 CHUVAS RÁPIDAS	 17/31 PANCADAS	 22/26 POUCAS NUVENS	 16/26 POUCAS NUVENS
ARARAQUARA						 20/29 NUBLADO C/ CHUVA	 20/28 CHUVAS RÁPIDAS	 17/30 CHUVAS RÁPIDAS	 21/26 POUCAS NUVENS	 15/26 POUCAS NUVENS
BARRETOS						 21/32 NUBLADO C/ CHUVA	 22/31 CHUVAS RÁPIDAS	 20/33 PANCADAS	 22/28 POUCAS NUVENS	 17/28 CHUVAS RÁPIDAS
FRANCA						 19/28 NUBLADO C/ CHUVA	 18/28 CHUVAS RÁPIDAS	 19/31 PANCADAS	 20/24 POUCAS NUVENS	 15/28 POUCAS NUVENS
ITAPEVA						 19/27 NUBLADO C/ CHUVA	 17/25 CHUVAS RÁPIDAS	 15/27 PANCADAS	 20/28 POUCAS NUVENS	 14/22 POUCAS NUVENS

Legenda:

Referências de intensidade para as taxas de precipitação: (mm/h): fraca(0,1 a10); fraco-moderada (10 a 20); moderada (20 a 30); moderado forte (30 a 40); forte (acima de 40).

PARA DIVULGAR, PUBLICAR NA ÍNTEGRA OU CITAR FONTES CASA MILITAR- COORDENADORIA ESTADUAL DE PROTEÇÃO E DEFESA CIVIL DEPDEC - DEPARTAMENTO DE PROTEÇÃO E DEFESA CIVIL NGE- NÚCLEO DE GERENCIAMENTO DE EMERGÊNCIA - 24H			(11) 2193-8888 METEOROLOGIA@SP.GOV.BR WWW.DEFESACIVIL.SP.GOV.BR	
JADE REBEKA DE SOUZA RAMOS METEOROLOGISTA		KÁTIA LOPES ALVES CB PM CHEFE DE EQUIPE NGE		RODRIGO FERNANDES JORDÃO 1º TEN PM CHEFE DE OPERAÇÕES NGE