



## INFORMAÇÕES E AVISOS METEOROLÓGICOS

De acordo com imagens de radar e satélite meteorológicos, há registro de chuvas nos municípios de Amparo e Pedreira. Nas próximas horas, o ciclone deve ganhar força e avançar em direção ao Estado do Paraná, provocando ventos fortes e chuva volumosa. A previsão indica que o sistema alcance o Estado de São Paulo após as 20h desta sexta-feira, trazendo mudanças significativas nas condições do tempo, com rajadas pontualmente intensas.

LEGENDA REGIÕES:

AGITAÇÃO MARÍTIMA:

OBSERVAÇÃO

ATENÇÃO

ALERTA

FRACO

MODERADO

FORTE

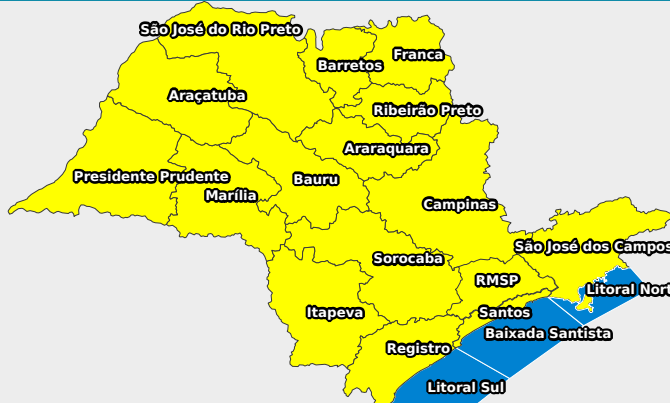
MUITO FORTE

SEM DADOS

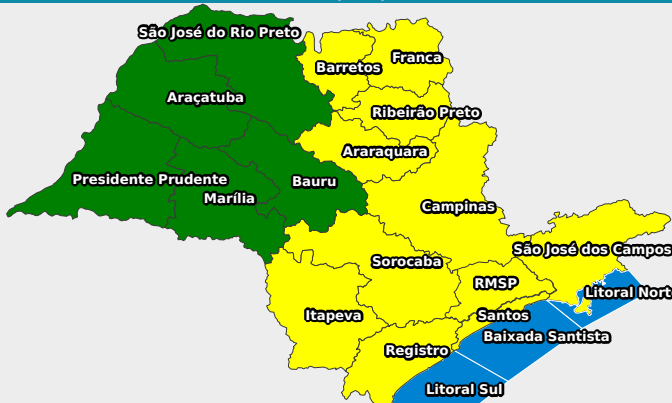
### PREVISÃO PARA OS PROXIMOS DIAS

DATA: 08/11/2025

Neste sábado (08), durante a madrugada, as pancadas de chuva se espalham por todo o Estado. Ao longo do dia, os temporais avançam em direção à capital, à faixa norte e ao Vale do Paraíba. Além disso, devido à atuação de um ciclone extratropical, há condições para fortes rajadas de vento, especialmente em áreas da faixa leste e do litoral, com velocidades que podem ultrapassar os 100 km/h. Entre domingo (09) e segunda-feira (10), o tempo deve permanecer estável em grande parte do Estado, exceto na faixa leste, onde há possibilidade de chuva fraca e pontual. Na terça-feira (11), o tempo volta a ficar instável, com temperaturas ligeiramente mais elevadas.



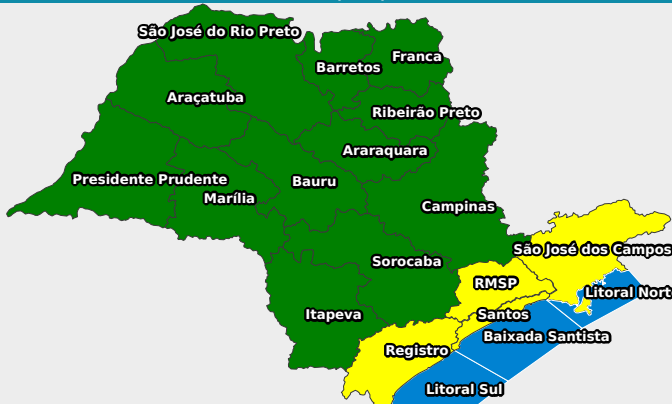
DATA: 09/11/2025



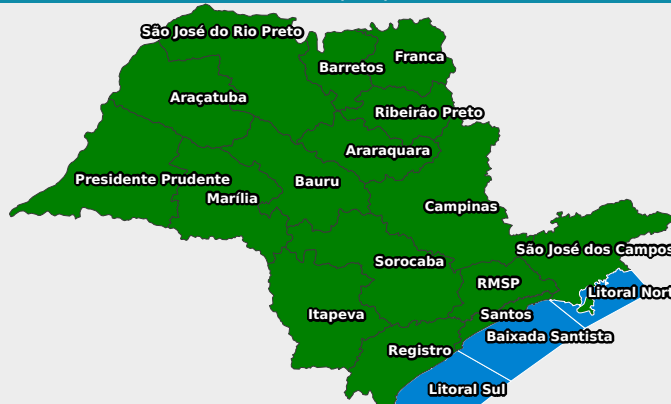
DATA: 10/11/2025



DATA: 11/11/2025



















































































DATA: 12/11/2025



### ALERTAS DA MARINHA

AVISO DE MAR GROSSO A MUITO GROSSO 710/2025. Emitido em 07/11 às 09h00, para toda a faixa litorânea do Estado de São Paulo, com ondas de sudeste/nordeste variando para sudoeste/sudeste entre 3,0 e 5,0 metros. Válido a partir do dia 08/11 às 00h00 até 09/11 às 18h00. Este aviso substitui o aviso NR 705/2025. AVISO DE VENTO FORTE/DURO 706/2025, emitido em 06/11 às 09h00 para o Litoral de São Paulo, com ventos de quadrante Sudoeste/Sul com rajadas de até 88 km/h. Válido a partir do dia 08/11 às 09h00 até 09/11 às 03h00. AVISO DE RESSACA 707/2025, emitido em 06/11 às 09h00 para o Litoral de São Paulo, com ondas de Sul/Sudeste de até 3,5 metros. Válido a partir do dia 08/11 às 12h00 até 09/11 às 21h00.

AGITAÇÃO MARÍTIMA E HORÁRIO DA MARÉ ALTA										
REGIÃO						08/11		09/11		10/11
LITORAL SUL						*		*		*
BAIXADA SANTISTA						*		*		*
LITORAL NORTE						*		*		*
PRECIPITAÇÃO(MM)				DIAS CONS. SEM CHUVA	UR(%)	PREVISÃO DO TEMPO E TEMPERATURA MIN./MAX. (°C)				
REGIÕES	ACUM. 3 DIAS	ACUM. MENSAL	MÉDIA			08/11/25	09/11/25	10/11/25	11/11/25	12/11/25
RMSP						 16/26 PANCADAS	 15/21 CHUVAS RÁPIDAS	 15/21 POUCAS NUVENS	 13/23 POUCAS NUVENS	 13/25 POUCAS NUVENS
REGISTRO						 15/24 PANCADAS	 20/28 CHUVAS RÁPIDAS	 17/22 POUCAS NUVENS	 15/25 POUCAS NUVENS	 14/26 POUCAS NUVENS
SANTOS						 18/22 PANCADAS	 20/24 CHUVAS RÁPIDAS	 15/22 POUCAS NUVENS	 16/22 POUCAS NUVENS	 15/22 POUCAS NUVENS
SÃO JOSÉ DOS CAMPOS						 11/28 PANCADAS	 16/30 CHUVAS RÁPIDAS	 10/26 POUCAS NUVENS	 10/28 POUCAS NUVENS	 11/30 CHUVAS RÁPIDAS
SOROCABA						 14/28 PANCADAS	 19/29 CHUVAS RÁPIDAS	 15/22 CHUVAS RÁPIDAS	 12/27 POUCAS NUVENS	 15/29 POUCAS NUVENS
CAMPINAS						 15/30 CHUVAS RÁPIDAS	 20/27 CHUVAS RÁPIDAS	 15/26 POUCAS NUVENS	 14/28 POUCAS NUVENS	 15/30 POUCAS NUVENS
RIBEIRÃO PRETO						 18/31 CHUVAS RÁPIDAS	 21/27 CHUVAS RÁPIDAS	 17/28 POUCAS NUVENS	 17/29 POUCAS NUVENS	 19/29 POUCAS NUVENS
BAURU						 16/33 CHUVAS RÁPIDAS	 22/29 CHUVAS RÁPIDAS	 16/29 POUCAS NUVENS	 15/30 POUCAS NUVENS	 16/34 POUCAS NUVENS
SÃO JOSÉ DO RIO PRETO						 18/34 PANCADAS	 22/26 CHUVAS RÁPIDAS	 18/27 POUCAS NUVENS	 16/29 POUCAS NUVENS	 20/32 POUCAS NUVENS
ARAÇATUBA						 19/34 PANCADAS	 22/26 CHUVAS RÁPIDAS	 18/27 POUCAS NUVENS	 17/30 POUCAS NUVENS	 19/31 POUCAS NUVENS
PRESIDENTE PRUDENTE						 18/32 PANCADAS	 22/26 CHUVAS RÁPIDAS	 16/27 POUCAS NUVENS	 16/28 POUCAS NUVENS	 16/31 POUCAS NUVENS
MARÍLIA						 16/32 PANCADAS	 20/27 CHUVAS RÁPIDAS	 16/27 POUCAS NUVENS	 14/28 POUCAS NUVENS	 16/32 POUCAS NUVENS
ARARAQUARA						 17/30 PANCADAS	 22/25 CHUVAS RÁPIDAS	 16/27 POUCAS NUVENS	 15/28 POUCAS NUVENS	 18/30 POUCAS NUVENS
BARRETOS						 19/34 PANCADAS	 22/29 CHUVAS RÁPIDAS	 18/28 POUCAS NUVENS	 17/30 POUCAS NUVENS	 20/32 CHUVAS RÁPIDAS
FRANCA						 17/32 PANCADAS	 19/25 CHUVAS RÁPIDAS	 17/27 POUCAS NUVENS	 18/30 POUCAS NUVENS	 19/30 POUCAS NUVENS
ITAPEVA						 14/27 PANCADAS	 20/28 CHUVAS RÁPIDAS	 14/22 POUCAS NUVENS	 12/26 POUCAS NUVENS	 13/26 POUCAS NUVENS
<b>Legenda:</b> Referências de intensidade para as taxas de precipitação: (mm/h): fraca(0,1 a10); fraco-moderada (10 a 20); moderada (20 a 30); moderado forte (30 a 40); forte (acima de 40).										
PARA DIVULGAR, PUBLICAR NA ÍNTEGRA OU CITAR FONTES CASA MILITAR- COORDENADORIA ESTADUAL DE PROTEÇÃO E DEFESA CIVIL DEPDEC - DEPARTAMENTO DE PROTEÇÃO E DEFESA CIVIL NGE- NÚCLEO DE GERENCIAMENTO DE EMERGÊNCIA - 24H						(11) 2193-8888 METEOROLOGIA@SP.GOV.BR WWW.DEFESACIVIL.SP.GOV.BR				
RENNAN BARBOSA SUARES METEOROLOGISTA					LEVY RODRIGUES DA SILVA JUNIOR 1º SGT PM CHEFE DE EQUIPE NGE			MATHEUS GONÇALVES RONCATTO 1º TEN PM DIRETOR INTERINO CGE		