



INFORMAÇÕES E AVISOS METEOROLÓGICOS

De acordo com imagens de radar e satélite meteorológicos, o tempo permaneceu estável no Estado de São Paulo. Nas próximas horas, a estabilidade atmosférica continuará predominando, com queda nas temperaturas e persistência da sensação de frio em todo o território paulista.

LEGENDA REGIÕES:

AGITAÇÃO MARÍTIMA:

OBSERVAÇÃO

ATENÇÃO

ALERTA

FRACO

MODERADO

FORTE

MUITO FORTE

SEM DADOS

PREVISÃO PARA OS PROXIMOS DIAS

Entre terça (11) e quarta (12), a atuação de um sistema de Alta pressão, mantém o tempo estável em grande parte do Estado de São Paulo. Os dias serão marcados por sol entre muitas nuvens, as temperaturas estarão elevadas e haverá sensação de calor e abafamento, principalmente à tarde, nas regionais do interior paulista. Enquanto na faixa leste e litoral, a circulação marítima contribui para períodos maiores de nebulosidade e eventuais chuviscos. Na quinta (13), o transporte de umidade da Amazônia combinado a um novo sistema meteorológico favorece a condição de pancadas de chuva isoladas em áreas que fazem divisa com o Paraná. Na sexta (14), o sol aparece entre muitas nuvens, e são esperadas pancadas de chuva isoladas que avançam nas regionais paulistas. Porém, os atuais modelos apontam acumulados pouco expressivos. No sábado (15), o tempo volta a ficar estável no Estado, com exceção para as áreas do Vale do Paraíba, onde há possibilidade de pancadas de chuva isoladas.

DATA: 11/11/2025



DATA: 12/11/2025



DATA: 13/11/2025



DATA: 14/11/2025



















































































DATA: 15/11/2025



ALERTAS DA MARINHA

Não há alertas vigentes da Marinha do Brasil para o Litoral do Estado de São Paulo.

AGITAÇÃO MARÍTIMA E HORÁRIO DA MARÉ ALTA										
REGIÃO						11/11		12/11		13/11
LITORAL SUL						*		*		*
BAIXADA SANTISTA						*		*		*
LITORAL NORTE						*		*		*
PRECIPITAÇÃO(MM)				DIAS CONS. SEM CHUVA	UR(%)	PREVISÃO DO TEMPO E TEMPERATURA MIN./MAX. (°C)				
REGIÕES	ACUM. 3 DIAS	ACUM. MENSAL	MÉDIA			11/11/25	12/11/25	13/11/25	14/11/25	15/11/25
RMSP						 12/25 POUCAS NUVENS	 14/30 POUCAS NUVENS	 18/28 POUCAS NUVENS	 17/23 CHUVAS RÁPIDAS	 17/24 POUCAS NUVENS
REGISTRO						 15/25 POUCAS NUVENS	 14/28 POUCAS NUVENS	 17/28 CHUVAS RÁPIDAS	 18/23 CHUVAS RÁPIDAS	 18/23 POUCAS NUVENS
SANTOS						 16/23 POUCAS NUVENS	 16/25 POUCAS NUVENS	 18/25 POUCAS NUVENS	 19/22 CHUVAS RÁPIDAS	 18/23 POUCAS NUVENS
SÃO JOSÉ DOS CAMPOS						 10/26 POUCAS NUVENS	 12/29 POUCAS NUVENS	 14/31 POUCAS NUVENS	 16/26 CHUVAS RÁPIDAS	 15/24 CHUVAS RÁPIDAS
SOROCABA						 13/27 POUCAS NUVENS	 14/29 POUCAS NUVENS	 17/29 POUCAS NUVENS	 19/22 CHUVAS RÁPIDAS	 19/24 POUCAS NUVENS
CAMPINAS						 14/27 POUCAS NUVENS	 16/30 POUCAS NUVENS	 16/30 POUCAS NUVENS	 18/25 CHUVAS RÁPIDAS	 18/25 POUCAS NUVENS
RIBEIRÃO PRETO						 18/32 POUCAS NUVENS	 19/33 POUCAS NUVENS	 19/34 POUCAS NUVENS	 20/33 CHUVAS RÁPIDAS	 20/32 POUCAS NUVENS
BAURU						 14/30 POUCAS NUVENS	 17/32 POUCAS NUVENS	 22/32 POUCAS NUVENS	 20/24 CHUVAS RÁPIDAS	 20/27 POUCAS NUVENS
SÃO JOSÉ DO RIO PRETO						 16/33 POUCAS NUVENS	 21/34 POUCAS NUVENS	 23/33 POUCAS NUVENS	 22/31 CHUVAS RÁPIDAS	 21/34 POUCAS NUVENS
ARAÇATUBA						 16/33 POUCAS NUVENS	 21/36 POUCAS NUVENS	 24/31 POUCAS NUVENS	 23/29 CHUVAS RÁPIDAS	 21/30 POUCAS NUVENS
PRESIDENTE PRUDENTE						 16/31 POUCAS NUVENS	 20/35 POUCAS NUVENS	 23/29 CHUVAS RÁPIDAS	 22/25 CHUVAS RÁPIDAS	 20/26 POUCAS NUVENS
MARÍLIA						 14/31 POUCAS NUVENS	 17/34 POUCAS NUVENS	 23/30 CHUVAS RÁPIDAS	 20/24 CHUVAS RÁPIDAS	 23/29 POUCAS NUVENS
ARARAQUARA						 17/27 POUCAS NUVENS	 15/28 POUCAS NUVENS	 16/29 POUCAS NUVENS	 18/31 POUCAS NUVENS	 20/26 POUCAS NUVENS
BARRETOS						 17/33 POUCAS NUVENS	 20/34 POUCAS NUVENS	 22/35 POUCAS NUVENS	 22/34 CHUVAS RÁPIDAS	 21/33 POUCAS NUVENS
FRANCA						 17/30 POUCAS NUVENS	 17/31 POUCAS NUVENS	 17/32 POUCAS NUVENS	 19/32 CHUVAS RÁPIDAS	 20/31 POUCAS NUVENS
ITAPEVA						 12/27 POUCAS NUVENS	 13/29 POUCAS NUVENS	 16/27 CHUVAS RÁPIDAS	 17/22 CHUVAS RÁPIDAS	 16/24 POUCAS NUVENS
Legenda: Referências de intensidade para as taxas de precipitação: (mm/h): fraca(0,1 a10); fraco-moderada (10 a 20); moderada (20 a 30); moderado forte (30 a 40); forte (acima de 40).										
PARA DIVULGAR, PUBLICAR NA ÍNTEGRA OU CITAR FONTES CASA MILITAR- COORDENADORIA ESTADUAL DE PROTEÇÃO E DEFESA CIVIL DEPDEC - DEPARTAMENTO DE PROTEÇÃO E DEFESA CIVIL NGE- NÚCLEO DE GERENCIAMENTO DE EMERGÊNCIA - 24H								(11) 2193-8888 METEOROLOGIA@SP.GOV.BR WWW.DEFESACIVIL.SP.GOV.BR		
ELIZABETH LIMA CARNEVSKIS METEOROLOGISTA					KÁTIA LOPES ALVES CB PM CHEFE DE EQUIPE NGE			RODRIGO FERNANDES JORDÃO 1º TEN PM CHEFE DE OPERAÇÕES NGE		