



## INFORMAÇÕES E AVISOS METEOROLÓGICOS

De acordo com imagens de radar e satélite meteorológicos, há registro de chuvas isoladas nas regiões de Presidente Prudente, Andradina e Sales. Às 16h, os termômetros marcavam 30,7 °C em Presidente Prudente, enquanto em Barueri a temperatura era de 28 °C.

LEGENDA REGIÕES:

OBSERVAÇÃO

ATENÇÃO

ALERTA

AGITAÇÃO MARÍTIMA:

FRACO

MODERADO

FORTE

MUITO FORTE

SEM DADOS

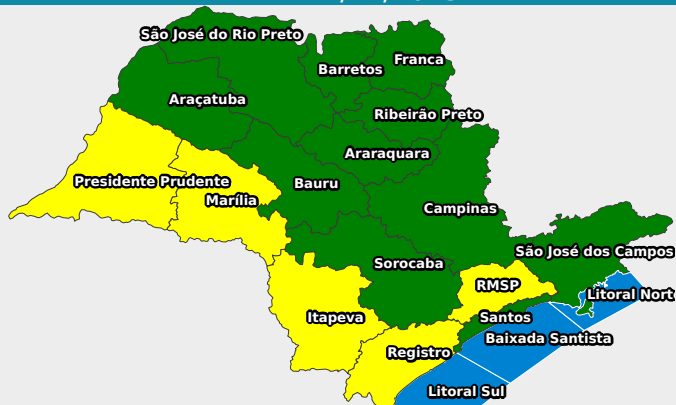
### PREVISÃO PARA OS PROXIMOS DIAS

DATA: 13/11/2025

Na quinta-feira (13), um sistema meteorológico se aproxima pelo sul do Estado, favorecendo a ocorrência de pancadas de chuva nas regiões de Presidente Prudente, Marília, Itapeva, Registro e na Região Metropolitana de São Paulo (RMSP). Essas pancadas devem ocorrer de forma isolada nessas áreas. Na sexta-feira (14), o sol aparece entre muitas nuvens, e são esperadas pancadas de chuva isoladas avançando sobre as regiões de Santos, Campinas e Vale do Paraíba. No sábado (15), o tempo volta a ficar estável em praticamente todo o Estado, com exceção do Vale do Paraíba, onde há possibilidade de pancadas de chuva isoladas. No domingo (16), uma nova frente fria se aproxima do Estado, provocando pancadas de chuva mais generalizadas, com acumulados moderados nas regiões de Presidente Prudente, Marília, Itapeva, Registro, RMSP, São José dos Campos e Campinas.



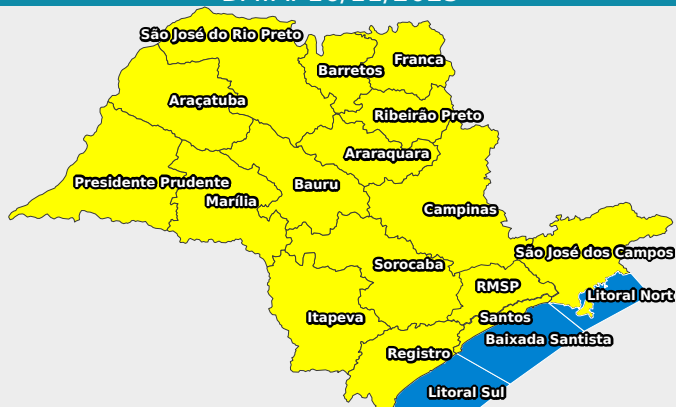
DATA: 14/11/2025



DATA: 15/11/2025



DATA: 16/11/2025



















































































DATA: 17/11/2025



### ALERTAS DA MARINHA

Não há alertas vigentes da Marinha do Brasil para o Litoral do Estado de São Paulo.

AGITAÇÃO MARÍTIMA E HORÁRIO DA MARÉ ALTA										
REGIÃO						13/11		14/11		15/11
LITORAL SUL						*		*		*
BAIXADA SANTISTA						*		*		*
LITORAL NORTE						*		*		*
PRECIPITAÇÃO(MM)				DIAS CONS. SEM CHUVA	UR(%)	PREVISÃO DO TEMPO E TEMPERATURA MIN./MAX. (°C)				
REGIÕES	ACUM. 3 DIAS	ACUM. MENSAL	MÉDIA			13/11/25	14/11/25	15/11/25	16/11/25	17/11/25
RMSP						 18/31 POUCAS NUVENS	 19/30 PANCADAS	 18/28 POUCAS NUVENS	 18/24 POUCAS NUVENS	 21/24 PANCADAS
REGISTRO						 20/25 POUCAS NUVENS	 20/23 PANCADAS	 20/24 POUCAS NUVENS	 20/27 POUCAS NUVENS	 20/29 PANCADAS
SANTOS						 20/28 POUCAS NUVENS	 22/23 POUCAS NUVENS	 21/22 PANCADAS	 21/24 POUCAS NUVENS	 22/26 POUCAS NUVENS
SÃO JOSÉ DOS CAMPOS						 18/32 POUCAS NUVENS	 17/31 POUCAS NUVENS	 17/26 PANCADAS	 16/23 PANCADAS	 16/29 PANCADAS
SOROCABA						 20/27 POUCAS NUVENS	 22/25 POUCAS NUVENS	 19/24 POUCAS NUVENS	 19/29 POUCAS NUVENS	 19/27 POUCAS NUVENS
CAMPINAS						 21/31 POUCAS NUVENS	 22/30 PANCADAS	 20/26 PANCADAS	 20/31 POUCAS NUVENS	 20/29 PANCADAS
RIBEIRÃO PRETO						 23/34 POUCAS NUVENS	 24/34 POUCAS NUVENS	 22/31 POUCAS NUVENS	 22/32 POUCAS NUVENS	 24/27 POUCAS NUVENS
BAURU						 22/33 POUCAS NUVENS	 24/33 POUCAS NUVENS	 22/29 POUCAS NUVENS	 20/30 POUCAS NUVENS	 22/29 POUCAS NUVENS
SÃO JOSÉ DO RIO PRETO						 25/35 POUCAS NUVENS	 26/35 POUCAS NUVENS	 25/35 POUCAS NUVENS	 24/36 POUCAS NUVENS	 26/26 POUCAS NUVENS
ARAÇATUBA						 26/31 PANCADAS	 27/31 PANCADAS	 24/33 POUCAS NUVENS	 23/35 POUCAS NUVENS	 25/30 POUCAS NUVENS
PRESIDENTE PRUDENTE						 21/29 PANCADAS	 23/29 POUCAS NUVENS	 22/26 POUCAS NUVENS	 21/27 POUCAS NUVENS	 23/28 PANCADAS
MARÍLIA						 21/29 POUCAS NUVENS	 25/29 PANCADAS	 21/26 POUCAS NUVENS	 21/28 POUCAS NUVENS	 23/29 PANCADAS
ARARAQUARA						 20/31 POUCAS NUVENS	 22/31 POUCAS NUVENS	 21/28 POUCAS NUVENS	 22/29 POUCAS NUVENS	 22/28 POUCAS NUVENS
BARRETOS						 18/34 POUCAS NUVENS	 24/34 POUCAS NUVENS	 23/33 POUCAS NUVENS	 23/35 POUCAS NUVENS	 24/37 POUCAS NUVENS
FRANCA						 21/32 POUCAS NUVENS	 22/32 POUCAS NUVENS	 21/31 POUCAS NUVENS	 22/30 POUCAS NUVENS	 22/28 POUCAS NUVENS
ITAPEVA						 14/22 POUCAS NUVENS	 15/22 PANCADAS	 17/22 POUCAS NUVENS	 17/26 POUCAS NUVENS	 19/25 PANCADAS
<b>Legenda:</b> Referências de intensidade para as taxas de precipitação: (mm/h): fraca(0,1 a10); fraco-moderada (10 a 20); moderada (20 a 30); moderado forte (30 a 40); forte (acima de 40).										
PARA DIVULGAR, PUBLICAR NA ÍNTEGRA OU CITAR FONTES CASA MILITAR- COORDENADORIA ESTADUAL DE PROTEÇÃO E DEFESA CIVIL DEPDEC - DEPARTAMENTO DE PROTEÇÃO E DEFESA CIVIL NGE- NÚCLEO DE GERENCIAMENTO DE EMERGÊNCIA - 24H						(11) 2193-8888 METEOROLOGIA@SP.GOV.BR WWW.DEFESACIVIL.SP.GOV.BR				
RENNAN BARBOSA SUARES METEOROLOGISTA			ALEXANDRE POMPEO SUBTEN PM CHEFE DE EQUIPE NGE			MATHEUS GONÇALVES RONCATTO 1º TEN PM DIRETOR INTERINO NGE				