



INFORMAÇÕES E AVISOS METEOROLÓGICOS

De acordo com imagens de radar e satélite meteorológicos, há registro de chuvas moderadas isoladas na região de Presidente Prudente, Araçatuba, Bauru, Campinas e São José dos Campos. Às 14h, os termômetros marcavam 24 °C na capital paulista e 27 °C em Presidente Prudente.

LEGENDA REGIÕES:

OBSERVAÇÃO

ATENÇÃO

ALERTA

AGITAÇÃO MARÍTIMA:

FRACO

MODERADO

FORTE

MUITO FORTE

SEM DADOS

PREVISÃO PARA OS PROXIMOS DIAS

DATA: 16/11/2025

No domingo (16), o dia começa com áreas de instabilidade que provocam chuva fraca em todo o estado. À tarde, a chuva se intensifica, podendo ocorrer pancadas em todas as regiões, com maior destaque para o nordeste paulista. Na segunda-feira (17), uma nova frente fria avança pelo estado, trazendo pancadas de chuva generalizadas e acumulados moderados em diversas regiões, incluindo Presidente Prudente, Marília, Itapeva e a capital. Na terça-feira (18), a frente fria ainda atua sobre o estado, mantendo as condições para pancadas de chuva acompanhadas de rajadas de vento e volumes elevados. Na quarta (19) e na quinta-feira (20), com o afastamento da frente fria, o sol e o calor voltam a predominar na maior parte do Estado de São Paulo, com exceção do litoral, onde ainda há previsão de chuvas fracas.



DATA: 17/11/2025



DATA: 18/11/2025



DATA: 19/11/2025



















































































DATA: 20/11/2025



ALERTAS DA MARINHA

Não há alertas vigentes da Marinha do Brasil para o Litoral do Estado de São Paulo.

AGITAÇÃO MARÍTIMA E HORÁRIO DA MARÉ ALTA				
REGIÃO		16/11	17/11	18/11
LITORAL SUL		*	*	*
BAIXADA SANTISTA		*	*	*
LITORAL NORTE		*	*	*

PRECIPITAÇÃO(MM)				DIAS CONS. SEM CHUVA	UR(%)	PREVISÃO DO TEMPO E TEMPERATURA MIN./MAX. (°C)					
REGIÕES	ACUM. 3 DIAS	ACUM. MENSAL	MÉDIA			16/11/25	17/11/25	18/11/25	19/11/25	20/11/25	
RMSP						 18/25 CHUVAS	 18/26 CHUVAS	 19/27 PANCADAS	 16/23 NUBLADO C/ CHUVA	 15/26 POUCAS NUUVENS	
REGISTRO						 20/25 CHUVAS	 20/28 CHUVAS	 22/27 PANCADAS	 21/30 PANCADAS	 18/30 POUCAS NUUVENS	
SANTOS						 21/24 CHUVAS	 21/25 CHUVAS	 23/28 NUBLADO C/ CHUVA	 21/27 PANCADAS	 20/24 POUCAS NUUVENS	
SÃO JOSÉ DOS CAMPOS						 15/27 CHUVAS	 18/22 CHUVAS	 20/28 PANCADAS	 18/27 PANCADAS	 16/29 POUCAS NUUVENS	
SOROCABA						 18/27 CHUVAS	 21/25 CHUVAS	 20/27 PANCADAS	 20/26 PANCADAS	 16/27 POUCAS NUUVENS	
CAMPINAS						 18/28 CHUVAS	 20/29 NUBLADO C/ CHUVA	 21/27 PANCADAS	 21/26 PANCADAS	 15/27 POUCAS NUUVENS	
RIBEIRÃO PRETO						 22/23 CHUVAS	 21/29 PANCADAS	 22/26 PANCADAS	 22/27 PANCADAS	 15/28 POUCAS NUUVENS	
BAURU						 20/30 CHUVAS	 20/27 NUBLADO C/ CHUVA	 21/27 PANCADAS	 21/26 PANCADAS	 15/29 POUCAS NUUVENS	
SÃO JOSÉ DO RIO PRETO						 23/30 CHUVAS	 23/33 NUBLADO	 21/31 PANCADAS	 23/27 NUBLADO C/ CHUVA	 16/27 POUCAS NUUVENS	
ARAÇATUBA						 21/28 CHUVAS RÁPIDAS	 21/29 PANCADAS	 22/30 PANCADAS	 21/27 PANCADAS	 15/28 POUCAS NUUVENS	
PRESIDENTE PRUDENTE						 21/26 CHUVAS RÁPIDAS	 21/27 PANCADAS	 22/24 PANCADAS	 21/25 PANCADAS	 15/27 CÉU CLARO	
MARÍLIA						 21/27 CHUVAS RÁPIDAS	 20/24 PANCADAS	 21/27 PANCADAS	 20/25 NUBLADO C/ CHUVA	 14/27 CÉU CLARO	
ARARAQUARA						 20/30 PANCADAS	 20/26 NUBLADO C/ CHUVA	 21/24 PANCADAS	 21/26 NUBLADO C/ CHUVA	 15/28 CÉU CLARO	
BARRETOS						 23/32 POUCAS NUUVENS	 22/32 CHUVAS RÁPIDAS	 21/30 PANCADAS	 23/29 PANCADAS	 16/20 CÉU CLARO	
FRANCA						 21/25 CHUVAS	 20/29 PANCADAS	 20/30 NUBLADO C/ CHUVA	 21/30 PANCADAS	 15/30 CÉU CLARO	
ITAPEVA						 16/24 CHUVAS	 18/26 PANCADAS	 18/23 PANCADAS	 17/24 NUBLADO C/ CHUVA	 12/27 POUCAS NUUVENS	

Legenda:

Referências de intensidade para as taxas de precipitação: (mm/h): fraca(0,1 a10); fraco-moderada (10 a 20); moderada (20 a 30); moderado forte (30 a 40); forte (acima de 40).

PARA DIVULGAR, PUBLICAR NA ÍNTEGRA OU CITAR FONTES CASA MILITAR- COORDENADORIA ESTADUAL DE PROTEÇÃO E DEFESA CIVIL DEPDEC - DEPARTAMENTO DE PROTEÇÃO E DEFESA CIVIL NGE- NÚCLEO DE GERENCIAMENTO DE EMERGÊNCIA – 24H		(11) 2193-8888 METEOROLOGIA@SP.GOV.BR WWW.DEFESACIVIL.SP.GOV.BR
RENNAN BARBOSA SUARES METEOROLOGISTA	ALEXANDRE POMPEO SUBTEN PM CHEFE DE EQUIPE NGE	RAMATUEL DIEGO DANTAS SILVINO 1º TEN PM CHEFE DE OPERAÇÕES NGE