



INFORMAÇÕES E AVISOS METEOROLÓGICOS

De acordo com imagens de radar e satélite meteorológicos, há registro de chuvas moderadas isoladas na regiões de São José do Rio Preto e Araraquara. Às 16h, os termômetros marcavam 23°C na capital paulista, 24°C em Ibitinga e 23°C em Ourinhos.

LEGENDA REGIÕES:

OBSERVAÇÃO

ATENÇÃO

ALERTA

AGITAÇÃO MARÍTIMA:

FRACO

MODERADO

FORTE

MUITO FORTE

SEM DADOS

PREVISÃO PARA OS PROXIMOS DIAS

DATA: 18/11/2025

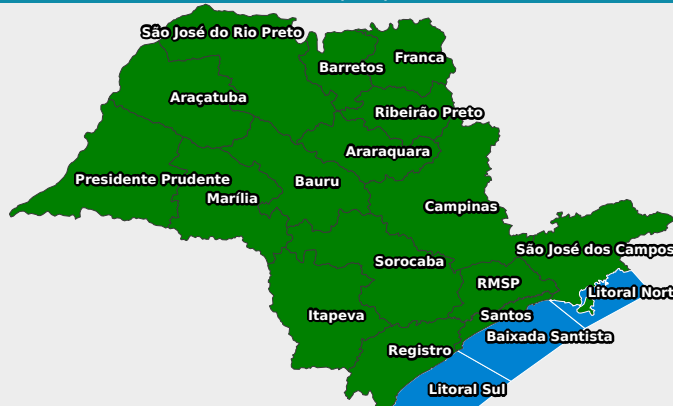
Nesta terça-feira (18), a frente fria ainda atua sobre o estado, mantendo as condições para pancadas de chuva, acompanhadas de rajadas de vento e volumes elevados. Na quarta (19) e na quinta-feira (20), a frente fria se afasta, dando lugar ao sol. A partir de sexta-feira (21), uma nova frente fria avança sobre o estado de São Paulo, colocando novamente todas as regionais em atenção.



DATA: 19/11/2025



DATA: 20/11/2025



DATA: 21/11/2025



















































































DATA: 22/11/2025



ALERTAS DA MARINHA

O Aviso nº 728/2025 de vento forte foi emitido às 09h00 (horário de Brasília) deste sábado, 15 de novembro de 2025. A área afetada fica no oceano Atlântico, ao largo da costa entre o litoral sul de São Paulo. Início às 12h00 do dia 17 de novembro, com previsão de vento de quadrante sudoeste a sudeste, força 7, acompanhado de rajadas. O aviso permanece válido até as 03h00 do dia 18 de novembro.

AGITAÇÃO MARÍTIMA E HORÁRIO DA MARÉ ALTA				
REGIÃO		18/11	19/11	20/11
LITORAL SUL		*	*	*
BAIXADA SANTISTA		*	*	*
LITORAL NORTE		*	*	*

PRECIPITAÇÃO(MM)				DIAS CONS. SEM CHUVA	UR(%)	PREVISÃO DO TEMPO E TEMPERATURA MIN./MAX. (°C)				
REGIÕES	ACUM. 3 DIAS	ACUM. MENSAL	MÉDIA			18/11/25	19/11/25	20/11/25	21/11/25	22/11/25
RMSP						 19/25 PANCADAS	 16/26 PANCADAS	 13/26 POUCAS NUVENS	 12/27 POUCAS NUVENS	 13/21 POUCAS NUVENS
REGISTRO						 19/28 PANCADAS	 22/25 PANCADAS	 20/27 POUCAS NUVENS	 17/26 POUCAS NUVENS	 18/27 POUCAS NUVENS
SANTOS						 19/26 PANCADAS	 23/25 PANCADAS	 22/24 POUCAS NUVENS	 20/24 POUCAS NUVENS	 20/25 POUCAS NUVENS
SÃO JOSÉ DOS CAMPOS						 18/28 PANCADAS	 19/29 PANCADAS	 15/27 POUCAS NUVENS	 13/28 POUCAS NUVENS	 13/20 POUCAS NUVENS
SOROCABA						 20/24 PANCADAS	 22/25 PANCADAS	 17/26 POUCAS NUVENS	 16/28 POUCAS NUVENS	 16/28 POUCAS NUVENS
CAMPINAS						 21/24 PANCADAS	 22/23 PANCADAS	 17/25 POUCAS NUVENS	 15/27 POUCAS NUVENS	 16/29 POUCAS NUVENS
RIBEIRÃO PRETO						 21/29 PANCADAS	 23/25 PANCADAS	 18/27 POUCAS NUVENS	 17/30 POUCAS NUVENS	 18/30 POUCAS NUVENS
BAURU						 21/25 PANCADAS	 22/26 PANCADAS	 17/27 POUCAS NUVENS	 17/29 POUCAS NUVENS	 21/32 POUCAS NUVENS
SÃO JOSÉ DO RIO PRETO						 23/29 PANCADAS	 24/27 PANCADAS	 19/29 POUCAS NUVENS	 18/33 POUCAS NUVENS	 18/35 POUCAS NUVENS
ARAÇATUBA						 23/28 PANCADAS	 23/27 PANCADAS	 19/29 POUCAS NUVENS	 17/32 POUCAS NUVENS	 19/37 POUCAS NUVENS
PRESIDENTE PRUDENTE						 22/23 PANCADAS	 21/25 PANCADAS	 17/26 POUCAS NUVENS	 18/29 POUCAS NUVENS	 19/31 POUCAS NUVENS
MARÍLIA						 22/25 PANCADAS	 21/25 PANCADAS	 17/27 POUCAS NUVENS	 17/30 POUCAS NUVENS	 18/32 POUCAS NUVENS
ARARAQUARA						 21/25 PANCADAS	 22/24 PANCADAS	 17/28 POUCAS NUVENS	 17/28 POUCAS NUVENS	 20/29 POUCAS NUVENS
BARRETOS						 21/30 PANCADAS	 23/28 PANCADAS	 18/28 POUCAS NUVENS	 18/31 POUCAS NUVENS	 17/32 POUCAS NUVENS
FRANCA						 19/23 PANCADAS	 21/26 PANCADAS	 17/25 POUCAS NUVENS	 16/26 POUCAS NUVENS	 18/28 POUCAS NUVENS
ITAPEVA						 20/22 PANCADAS	 20/25 PANCADAS	 14/27 POUCAS NUVENS	 17/24 POUCAS NUVENS	 15/28 POUCAS NUVENS

Legenda:
Referências de intensidade para as taxas de precipitação: (mm/h): fraca(0,1 a10); fraco-moderada (10 a 20); moderada (20 a 30); moderado forte (30 a 40); forte (acima de 40).

PARA DIVULGAR, PUBLICAR NA ÍNTEGRA OU CITAR FONTES
CASA MILITAR- COORDENADORIA ESTADUAL DE PROTEÇÃO E DEFESA CIVIL
DEPDEC - DEPARTAMENTO DE PROTEÇÃO E DEFESA CIVIL
NGE- NÚCLEO DE GERENCIAMENTO DE EMERGÊNCIA - 24H

(11) 2193-8888
METEOROLOGIA@SP.GOV.BR
WWW.DEFESACIVIL.SP.GOV.BR

RENNAN BARBOSA SUARES
METEOROLOGISTA

CELIA REGINA CARNEIRO
1° SGT PM CHEFE DE EQUIPE NGE

MATHEUS GONÇALVES RONCATTO
1° TEN PM DIRETOR INTERINO NGE