



INFORMAÇÕES E AVISOS METEOROLÓGICOS

De acordo com imagens de radar e satélite meteorológicos, não há registro de chuva significativa no Estado de São Paulo. Às 17h, os termômetros marcavam 21°C na capital paulista, 31°C em Bauru e 24°C em Campos do Jordão.

LEGENDA REGIÕES:

OBSERVAÇÃO

ATENÇÃO

ALERTA

AGITAÇÃO MARÍTIMA:

FRACO

MODERADO

FORTE

MUITO FORTE

SEM DADOS

PREVISÃO PARA OS PROXIMOS DIAS

DATA: 28/11/2025

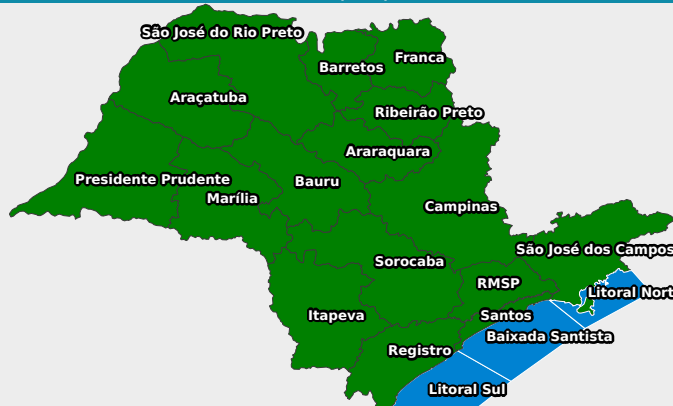
Entre os dias 28 e 29 de novembro, o Estado de São Paulo terá predomínio de sol entre poucas nuvens, com temperaturas em elevação e sensação constante de calor e abafamento. No domingo (30), o tempo permanece estável, mas o calor se intensifica de forma expressiva. No interior, especialmente em São José do Rio Preto, Barretos e Presidente Prudente, as temperaturas podem chegar aos 40°C, enquanto na capital a máxima deve atingir 34°C. Já na segunda-feira (1) e na terça-feira (2), o avanço de uma frente fria deve provocar chuvas intensas em todo o estado.



DATA: 29/11/2025



DATA: 30/11/2025



















































































DATA: 01/12/2025



DATA: 02/12/2025



ALERTAS DA MARINHA

AGITAÇÃO MARÍTIMA E HORÁRIO DA MARÉ ALTA												
REGIÃO						28/11	29/11	30/11				
LITORAL SUL						*	*	*				
BAIXADA SANTISTA						*	*	*				
LITORAL NORTE						*	*	*				
PRECIPITAÇÃO(MM)				DIAS CONS. SEM CHUVA	UR(%)	PREVISÃO DO TEMPO E TEMPERATURA MIN./MAX. (°C)						
REGIÕES	ACUM. 3 DIAS	ACUM. MENSAL	MÉDIA			28/11/25	29/11/25	30/11/25	01/12/25	02/12/25		
RMSP						 16/28 POUCAS NUVENS	 13/32 POUCAS NUVENS	 15/35 POUCAS NUVENS	 16/31 POUCAS NUVENS	 17/28 POUCAS NUVENS		
REGISTRO						 16/25 NUBLADO	 16/26 NUBLADO	 14/28 CHUVAS RÁPIDAS	 17/31 POUCAS NUVENS	 16/32 POUCAS NUVENS		
SANTOS						 14/23 NUBLADO	 16/23 NUBLADO	 14/24 POUCAS NUVENS	 16/26 POUCAS NUVENS	 16/26 POUCAS NUVENS		
SÃO JOSÉ DOS CAMPOS						 11/27 NUBLADO	 10/27 NUBLADO	 13/29 PANCADAS	 14/30 POUCAS NUVENS	 15/34 POUCAS NUVENS		
SOROCABA						 13/27 POUCAS NUVENS	 13/29 POUCAS NUVENS	 13/30 POUCAS NUVENS	 15/32 POUCAS NUVENS	 17/35 POUCAS NUVENS		
CAMPINAS						 11/28 CÉU CLARO	 12/29 POUCAS NUVENS	 14/30 CHUVAS RÁPIDAS	 16/32 POUCAS NUVENS	 16/34 POUCAS NUVENS		
RIBEIRÃO PRETO						 14/30 CÉU CLARO	 16/33 POUCAS NUVENS	 18/32 POUCAS NUVENS	 19/35 POUCAS NUVENS	 20/37 POUCAS NUVENS		
BAURU						 15/31 CÉU CLARO	 14/33 POUCAS NUVENS	 16/35 POUCAS NUVENS	 18/38 POUCAS NUVENS	 19/39 POUCAS NUVENS		
SÃO JOSÉ DO RIO PRETO						 16/33 CÉU CLARO	 17/34 POUCAS NUVENS	 19/35 POUCAS NUVENS	 21/37 POUCAS NUVENS	 24/38 POUCAS NUVENS		
ARAÇATUBA						 18/34 CÉU CLARO	 18/36 CÉU CLARO	 19/38 CÉU CLARO	 21/39 CÉU CLARO	 24/40 CÉU CLARO		
PRESIDENTE PRUDENTE						 17/33 CÉU CLARO	 18/34 CÉU CLARO	 18/34 CÉU CLARO	 20/36 CÉU CLARO	 24/39 CÉU CLARO		
MARÍLIA						 16/31 CÉU CLARO	 16/32 CÉU CLARO	 16/35 CÉU CLARO	 19/37 CÉU CLARO	 20/39 CÉU CLARO		
ARARAQUARA						 15/30 CÉU CLARO	 14/32 POUCAS NUVENS	 17/34 CÉU CLARO	 19/36 CÉU CLARO	 21/37 CÉU CLARO		
BARRETOS						 17/31 CÉU CLARO	 17/34 CÉU CLARO	 19/34 POUCAS NUVENS	 21/35 CÉU CLARO	 22/36 CÉU CLARO		
FRANCA						 16/31 CÉU CLARO	 16/33 CÉU CLARO	 19//3 CHUVAS RÁPIDAS	 19/34 POUCAS NUVENS	 21/35 CÉU CLARO		
ITAPEVA						 14/27 NUBLADO C/ CHUVA	 14/27 POUCAS NUVENS	 13/29 POUCAS NUVENS	 16/31 POUCAS NUVENS	 16/33 POUCAS NUVENS		
Legenda: Referências de intensidade para as taxas de precipitação: (mm/h): fraca(0,1 a10); fraco-moderada (10 a 20); moderada (20 a 30); moderado forte (30 a 40); forte (acima de 40).												
PARA DIVULGAR, PUBLICAR NA ÍNTEGRA OU CITAR FONTES CASA MILITAR- COORDENADORIA ESTADUAL DE PROTEÇÃO E DEFESA CIVIL DEPDEC - DEPARTAMENTO DE PROTEÇÃO E DEFESA CIVIL NGE- NÚCLEO DE GERENCIAMENTO DE EMERGÊNCIA – 24H						(11) 2193-8888 METEOROLOGIA@SP.GOV.BR WWW.DEFESACIVIL.SP.GOV.BR						
RENNAN BARBOSA SUARES METEOROLOGISTA						ALEXANDRE POMPEO SUBTEN PM CHEFE DE EQUIPE NGE			RAMATUEL DIEGO DANTAS SILVINO 1º TEN PM CHEFE DE OPERAÇÕES NGE			