



INFORMAÇÕES E AVISOS METEOROLÓGICOS

De acordo com imagens de radar e satélite meteorológicos, há registro de chuva moderada na região de Cunha. Às 18h, os termômetros marcavam 25°C na capital paulista, 31°C em Bauru e 22°C em Campos do Jordão.

LEGENDA REGIÕES:

OBSERVAÇÃO

ATENÇÃO

ALERTA

AGITAÇÃO MARÍTIMA:

FRACO

MODERADO

FORTE

MUITO FORTE

SEM DADOS

PREVISÃO PARA OS PROXIMOS DIAS

DATA: 29/11/2025

No sábado (29), o Estado de São Paulo terá predomínio de sol entre poucas nuvens, com temperaturas em elevação e sensação constante de calor e abafamento. No domingo (30), o tempo permanece estável, mas o calor se intensifica de forma expressiva. No interior, especialmente em São José do Rio Preto, Barretos, Bauru, Marília, Araraquara e Presidente Prudente, as temperaturas podem passar dos 40°C, enquanto na capital a máxima deve atingir 34°C. Já na segunda-feira (1) e na terça-feira (2), o avanço de uma frente fria deve provocar chuvas intensas em todo o estado.



DATA: 30/11/2025



DATA: 01/12/2025



















































































DATA: 02/12/2025



DATA: 03/12/2025



ALERTAS DA MARINHA

AGITAÇÃO MARÍTIMA E HORÁRIO DA MARÉ ALTA										
REGIÃO						29/11		30/11		01/12
LITORAL SUL						*		*		*
BAIXADA SANTISTA						*		*		*
LITORAL NORTE						*		*		*
PRECIPITAÇÃO(MM)				DIAS CONS. SEM CHUVA	UR(%)	PREVISÃO DO TEMPO E TEMPERATURA MIN./MAX. (°C)				
REGIÕES	ACUM. 3 DIAS	ACUM. MENSAL	MÉDIA			29/11/25	30/11/25	01/12/25	02/12/25	03/12/25
RMSP						 16/32 POUCAS NUVENS	 18/24 POUCAS NUVENS	 19/34 PANCADAS	 19/27 PANCADAS	 18/24 CHUVAS RÁPIDAS
REGISTRO						 17/35 CHUVAS RÁPIDAS	 17/31 POUCAS NUVENS	 19/31 POUCAS NUVENS	 20/32 PANCADAS	 21/26 CHUVAS
SANTOS						 17/28 CHUVAS RÁPIDAS	 16/23 POUCAS NUVENS	 17/26 POUCAS NUVENS	 20/28 PANCADAS	 21/23 PANCADAS
SÃO JOSÉ DOS CAMPOS						 14/31 CHUVAS RÁPIDAS	 13/35 POUCAS NUVENS	 15/37 POUCAS NUVENS	 15/32 PANCADAS	 17/25 PANCADAS
SOROCABA						 18/34 POUCAS NUVENS	 16/37 CÉU CLARO	 16/38 POUCAS NUVENS	 19/32 PANCADAS	 19/30 PANCADAS
CAMPINAS						 17/34 POUCAS NUVENS	 16/36 CÉU CLARO	 16/38 CHUVAS RÁPIDAS	 21/33 PANCADAS	 19/27 PANCADAS
RIBEIRÃO PRETO						 18/37 POUCAS NUVENS	 20/38 CÉU CLARO	 22/39 CHUVAS RÁPIDAS	 22/33 PANCADAS	 20/26 PANCADAS
BAURU						 19/38 POUCAS NUVENS	 21/39 CÉU CLARO	 20/40 POUCAS NUVENS	 23/33 PANCADAS	 21/26 PANCADAS
SÃO JOSÉ DO RIO PRETO						 21/39 POUCAS NUVENS	 22/40 CÉU CLARO	 24/41 POUCAS NUVENS	 24/34 PANCADAS	 22/28 PANCADAS
ARAÇATUBA						 21/37 POUCAS NUVENS	 23/40 CÉU CLARO	 24/41 CHUVAS RÁPIDAS	 25/33 PANCADAS	 22/28 PANCADAS
PRESIDENTE PRUDENTE						 22/36 POUCAS NUVENS	 23/40 CÉU CLARO	 24/41 CHUVAS RÁPIDAS	 24/31 PANCADAS	 22/32 PANCADAS
MARÍLIA						 20/36 POUCAS NUVENS	 21/40 CÉU CLARO	 20/41 POUCAS NUVENS	 22/28 PANCADAS	 20/33 PANCADAS
ARARAQUARA						 18/36 POUCAS NUVENS	 19/39 CÉU CLARO	 21/40 CHUVAS RÁPIDAS	 23/32 PANCADAS	 20/27 PANCADAS
BARRETOS						 18/36 POUCAS NUVENS	 21/38 CÉU CLARO	 24/39 POUCAS NUVENS	 23/34 PANCADAS	 22/29 PANCADAS
FRANCA						 18/35 POUCAS NUVENS	 20/37 CÉU CLARO	 22/38 CHUVAS RÁPIDAS	 20/37 PANCADAS	 20/27 PANCADAS
ITAPEVA						 18/33 CHUVAS RÁPIDAS	 16/34 POUCAS NUVENS	 16/31 CHUVAS RÁPIDAS	 19/29 PANCADAS	 18/30 PANCADAS
Legenda: Referências de intensidade para as taxas de precipitação: (mm/h): fraca(0,1 a10); fraco-moderada (10 a 20); moderada (20 a 30); moderado forte (30 a 40); forte (acima de 40).										
PARA DIVULGAR, PUBLICAR NA ÍNTEGRA OU CITAR FONTES CASA MILITAR- COORDENADORIA ESTADUAL DE PROTEÇÃO E DEFESA CIVIL DEPDEC - DEPARTAMENTO DE PROTEÇÃO E DEFESA CIVIL NGE- NÚCLEO DE GERENCIAMENTO DE EMERGÊNCIA - 24H						(11) 2193-8888 METEOROLOGIA@SP.GOV.BR WWW.DEFESACIVIL.SP.GOV.BR				
ELIZABETH LIMA CARNEVSKIS METEOROLOGISTA						MANOEL DE SOUSA MACIEL CB PM CHEFE DE EQUIPE NGE			RODRIGO FERNANDES JORDÃO 1º TEN PM CHEFE DE OPERAÇÕES NGE	