



INFORMAÇÕES E AVISOS METEOROLÓGICOS

De acordo com imagens de radar e satélite meteorológicos, não há registro de chuva significativa no Estado de São Paulo. Às 17h, os termômetros marcavam 31°C na capital paulista, 34°C em Bauru e 24°C em Campos do Jordão.

LEGENDA REGIÕES:

OBSERVAÇÃO

ATENÇÃO

ALERTA

AGITAÇÃO MARÍTIMA:

FRACO

MODERADO

FORTE

MUITO FORTE

SEM DADOS

PREVISÃO PARA OS PROXIMOS DIAS

DATA: 01/12/2025

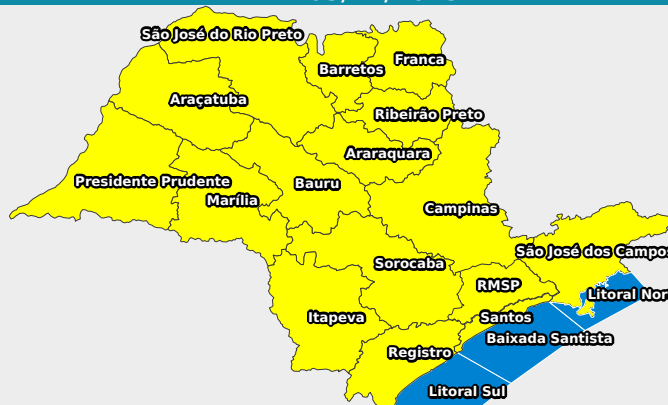
Na segunda-feira (1ª), o tempo permanece estável na maior parte do dia em todo o Estado de São Paulo. Apesar do predomínio de sol e calor, entre a tarde e à noite há possibilidade de pancadas isoladas de chuva em diferentes áreas do Estado, mas sem acumulados expressivos. Na terça-feira (02) a chegada de uma frente fria deixa o tempo instável e com pancadas de chuva em São Paulo. Na quarta-feira (03), a atuação da frente fria mantém o tempo instável em todo o Estado de São Paulo, com previsão de chuvas fortes. Na quinta-feira (04), o tempo segue instável no norte paulista, mas nas demais regiões do estado a nebulosidade diminui e o tempo começa a abrir. Na sexta (05), o tempo volta a ficar estável em todo o Estado de São Paulo.



DATA: 02/12/2025



DATA: 03/12/2025



















































































DATA: 04/12/2025



DATA: 05/12/2025



ALERTAS DA MARINHA

| AGITAÇÃO MARÍTIMA E HORÁRIO DA MARÉ ALTA | | | | | | | | | | |
|---|--------------|--------------|-------|----------------------|-------|---|---|---|---|--|
| REGIÃO | | | | | | 01/12 | | 02/12 | | 03/12 |
| LITORAL SUL | | | | | | * | | * | | * |
| BAIXADA SANTISTA | | | | | | * | | * | | * |
| LITORAL NORTE | | | | | | * | | * | | * |
| | | | | | | | | | | |
| PRECIPITAÇÃO(MM) | | | | DIAS CONS. SEM CHUVA | UR(%) | PREVISÃO DO TEMPO E TEMPERATURA MIN./MAX. (°C) | | | | |
| REGIÕES | ACUM. 3 DIAS | ACUM. MENSAL | MÉDIA | | | 01/12/25 | 02/12/25 | 03/12/25 | 04/12/25 | 05/12/25 |
| RMSP | | | | | |  19/35 CHUVAS RÁPIDAS |  19/29 PANCADAS |  18/25 PANCADAS |  17/24 PANCADAS |  15/27 POUCAS NUVENS |
| REGISTRO | | | | | |  19/30 CHUVAS RÁPIDAS |  20/35 PANCADAS |  18/27 PANCADAS |  18/26 PANCADAS |  16/27 POUCAS NUVENS |
| SANTOS | | | | | |  19/25 CHUVAS RÁPIDAS |  20/30 PANCADAS |  20/24 PANCADAS |  17/24 PANCADAS |  16/24 POUCAS NUVENS |
| SÃO JOSÉ DOS CAMPOS | | | | | |  15/37 CHUVAS RÁPIDAS |  18/30 PANCADAS |  16/25 PANCADAS |  14/27 PANCADAS |  10/28 POUCAS NUVENS |
| SOROCABA | | | | | |  17/38 CHUVAS RÁPIDAS |  19/33 PANCADAS |  19/29 PANCADAS |  16/29 PANCADAS |  13/31 POUCAS NUVENS |
| CAMPINAS | | | | | |  16/37 CHUVAS RÁPIDAS |  19/34 PANCADAS |  19/30 PANCADAS |  17/29 PANCADAS |  14/30 POUCAS NUVENS |
| RIBEIRÃO PRETO | | | | | |  20/38 POUCAS NUVENS |  21/35 PANCADAS |  20/29 PANCADAS |  19/27 PANCADAS |  16/30 POUCAS NUVENS |
| BAURU | | | | | |  21/40 POUCAS NUVENS |  23/34 PANCADAS |  21/28 PANCADAS |  19/31 PANCADAS |  16/33 POUCAS NUVENS |
| SÃO JOSÉ DO RIO PRETO | | | | | |  23/40 POUCAS NUVENS |  23/35 PANCADAS |  21/29 PANCADAS |  20/31 PANCADAS |  17/32 POUCAS NUVENS |
| ARAÇATUBA | | | | | |  24/41 CHUVAS RÁPIDAS |  25/33 PANCADAS |  23/29 PANCADAS |  21/33 PANCADAS |  18/32 POUCAS NUVENS |
| PRESIDENTE PRUDENTE | | | | | |  24/41 CHUVAS RÁPIDAS |  24/31 PANCADAS |  23/33 PANCADAS |  19/32 PANCADAS |  18/34 POUCAS NUVENS |
| MARÍLIA | | | | | |  21/41 CHUVAS RÁPIDAS |  23/32 PANCADAS |  22/30 PANCADAS |  19/32 PANCADAS |  16/33 POUCAS NUVENS |
| ARARAQUARA | | | | | |  20/38 POUCAS NUVENS |  22/34 PANCADAS |  21/29 PANCADAS |  18/29 PANCADAS |  15/31 POUCAS NUVENS |
| BARRETOS | | | | | |  23/38 POUCAS NUVENS |  22/32 PANCADAS |  21/27 PANCADAS |  20/28 PANCADAS |  17/30 POUCAS NUVENS |
| FRANCA | | | | | |  21/37 CHUVAS RÁPIDAS |  21/33 PANCADAS |  20/27 PANCADAS |  19/25 PANCADAS |  17/29 POUCAS NUVENS |
| ITAPEVA | | | | | |  17/35 CHUVAS RÁPIDAS |  19/30 PANCADAS |  18/30 PANCADAS |  16/27 PANCADAS |  14/28 POUCAS NUVENS |
| Legenda: Referências de intensidade para as taxas de precipitação: (mm/h): fraca(0,1 a10); fraco-moderada (10 a 20); moderada (20 a 30); moderado forte (30 a 40); forte (acima de 40). | | | | | | | | | | |
| | | | | | | | | | | |
| PARA DIVULGAR, PUBLICAR NA ÍNTEGRA OU CITAR FONTES CASA MILITAR- COORDENADORIA ESTADUAL DE PROTEÇÃO E DEFESA CIVIL DEPDEC - DEPARTAMENTO DE PROTEÇÃO E DEFESA CIVIL NGE- NÚCLEO DE GERENCIAMENTO DE EMERGÊNCIA - 24H | | | | | | (11) 2193-8888 METEOROLOGIA@SP.GOV.BR WWW.DEFESACIVIL.SP.GOV.BR | | | | |
| ELIZABETH LIMA CARNEVSKIS METEOROLOGISTA | | | | | | ALEXANDRE POMPEO SUBTEN PM CHEFE DE EQUIPE CGE | | RAMATUEL DIEGO DANTAS SILVINO 1° TEN PM CHEFE DE OPERAÇÕES CGE | | |