



INFORMAÇÕES E AVISOS METEOROLÓGICOS

De acordo com as imagens de satélite e radares meteorológicos, não chove nas áreas monitoradas do Estado de São Paulo. Nas próximas horas, as temperaturas estarão em declínio e favorecerá na sensação térmica amena no território paulista.

LEGENDA REGIÕES:

AGITAÇÃO MARÍTIMA:

OBSERVAÇÃO

ATENÇÃO

ALERTA

FRACO

MODERADO

FORTE

MUITO FORTE

SEM DADOS

PREVISAO PARA OS PROXIMOS DIAS

DATA: 17/10/2025

Na sexta (17), o dia será marcado pelo Sol entre poucas nuvens no Estado de São Paulo e haverá pancadas de chuva isoladas, que podem vir acompanhadas de raios e ventos no território paulista, geradas pelo calor e a umidade elevada. Para o período entre sábado (18) e domingo (19), a passagem de frente fria pelo Estado, irá provocar fortes pancadas de chuva, acompanhadas de raios e rajadas de vento em todo território paulista. Diante disso, os atuais modelos indicam condições para acumulados expressivos e recomenda-se atenção em áreas de risco, pois haverá condições para transtornos. A partir de segunda (20), com o afastamento da frente fria, o tempo volta a ficar mais estável em boa parte do Estado e haverá chuva isolada, apenas na faixa leste paulista.



DATA: 18/10/2025



DATA: 19/10/2025



DATA: 20/10/2025



DATA: 21/10/2025



ALERTAS DA MARINHA

- AVISO DE VENTO FORTE/DURO NR 645/2025. Emitido em 16/10 às 09:30h, para todo litoral de São Paulo. Ventos de Sudoeste/Sudeste de até 87 km/h com Rajadas, válido a partir de 18/10 às 15h00 até 19/10 às 09h00.

AGITAÇÃO MARÍTIMA E HORÁRIO DA MARÉ ALTA										
REGIÃO						17/10	18/10	19/10		
LITORAL SUL						*	*	*		
BAIXADA SANTISTA						*	*	*		
LITORAL NORTE						*	*	*		

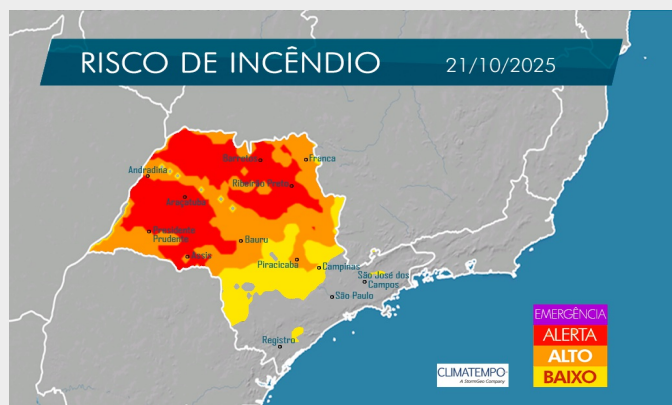
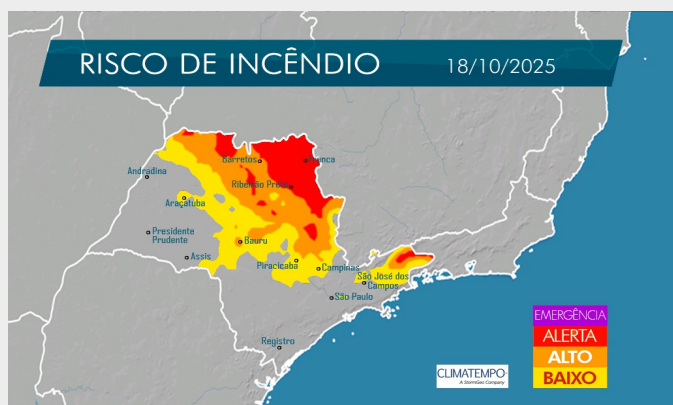
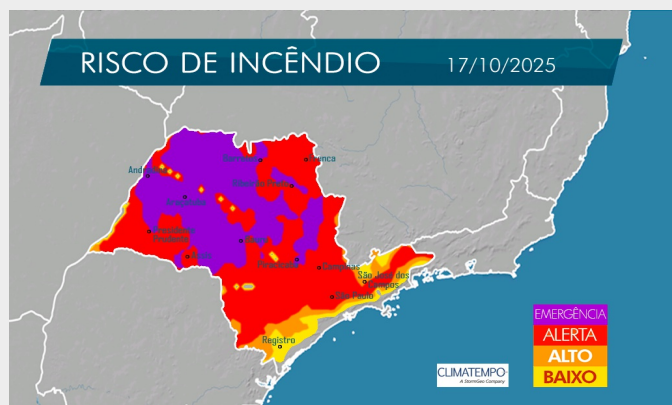
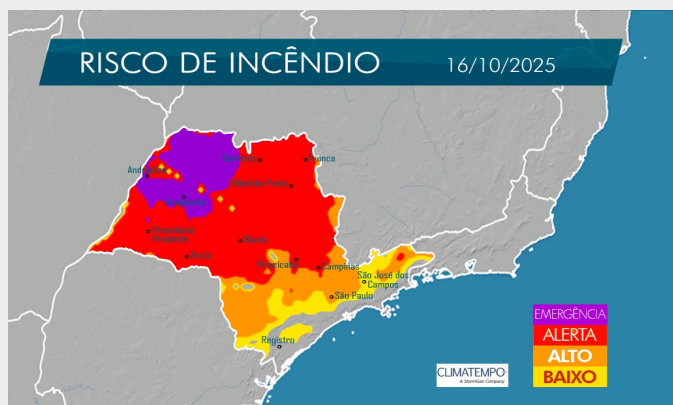
PRECIPITAÇÃO(MM)				DIAS CONS. SEM CHUVA	UR(%)	PREVISÃO DO TEMPO E TEMPERATURA MIN./MAX. (°C)				
REGIÕES	ACUM. 3 DIAS	ACUM. MENSAL	MÉDIA			17/10/25	18/10/25	19/10/25	20/10/25	21/10/25
RMSP	-					16/34 CHUVAS RÁPIDAS	17/25 NUBLADO C/ CHUVA	12/16 PANCADAS	11/17 CHUVAS RÁPIDAS	11/20 POUCAS NUVENS
REGISTRO	-					16/30 CHUVAS RÁPIDAS	17/23 NUBLADO C/ CHUVA	12/20 NUBLADO C/ CHUVA	10/20 CHUVAS RÁPIDAS	10/22 CHUVAS RÁPIDAS
SANTOS	-					19/30 CHUVAS RÁPIDAS	19/24 NUBLADO C/ CHUVA	18/19 NUBLADO C/ CHUVA	17/20 CHUVAS RÁPIDAS	16/21 CHUVAS RÁPIDAS
SÃO JOSÉ DOS CAMPOS	-					12/33 CHUVAS RÁPIDAS	13/27 NUBLADO C/ CHUVA	10/21 NUBLADO C/ CHUVA	5/19 CHUVAS RÁPIDAS	2/19 CHUVAS RÁPIDAS
SOROCABA	-					15/35 CHUVAS RÁPIDAS	16/25 NUBLADO C/ CHUVA	11/18 NUBLADO C/ CHUVA	10/19 POUCAS NUVENS	10/19 POUCAS NUVENS
CAMPINAS	-					16/35 CHUVAS RÁPIDAS	18/29 NUBLADO C/ CHUVA	16/20 NUBLADO C/ CHUVA	14/19 POUCAS NUVENS	11/21 POUCAS NUVENS
RIBEIRÃO PRETO	-					19/36 CHUVAS RÁPIDAS	19/31 NUBLADO C/ CHUVA	17/28 NUBLADO C/ CHUVA	18/24 POUCAS NUVENS	12/24 POUCAS NUVENS
BAURU	-					20/37 CHUVAS RÁPIDAS	20/28 NUBLADO C/ CHUVA	17/28 CHUVAS RÁPIDAS	15/23 POUCAS NUVENS	12/23 POUCAS NUVENS
SÃO JOSÉ DO RIO PRETO	-					20/38 CHUVAS RÁPIDAS	20/32 NUBLADO C/ CHUVA	18/30 CHUVAS RÁPIDAS	16/27 POUCAS NUVENS	13/26 POUCAS NUVENS
ARAÇATUBA	-					20/39 CHUVAS RÁPIDAS	20/33 NUBLADO C/ CHUVA	20/28 CHUVAS RÁPIDAS	19/27 POUCAS NUVENS	14/26 POUCAS NUVENS
PRESIDENTE PRUDENTE	-					19/37 CHUVAS RÁPIDAS	20/30 NUBLADO C/ CHUVA	17/26 CHUVAS RÁPIDAS	16/26 POUCAS NUVENS	13/24 POUCAS NUVENS
MARÍLIA	-					19/36 CHUVAS RÁPIDAS	18/26 NUBLADO C/ CHUVA	17/25 CHUVAS RÁPIDAS	15/24 POUCAS NUVENS	12/24 POUCAS NUVENS
ARARAQUARA	-					19/35 CHUVAS RÁPIDAS	19/29 NUBLADO C/ CHUVA	17/27 CHUVAS RÁPIDAS	15/24 POUCAS NUVENS	12/23 POUCAS NUVENS
BARRETOS	-					18/37 CHUVAS RÁPIDAS	20/32 NUBLADO C/ CHUVA	19/28 NUBLADO C/ CHUVA	17/26 POUCAS NUVENS	14/25 POUCAS NUVENS
FRANCA	-					18/34 CHUVAS RÁPIDAS	20/30 NUBLADO C/ CHUVA	18/29 NUBLADO C/ CHUVA	16/26 POUCAS NUVENS	12/25 POUCAS NUVENS
ITAPEVA	-					13/33 CHUVAS RÁPIDAS	17/23 NUBLADO C/ CHUVA	15/20 CHUVAS RÁPIDAS	12/18 POUCAS NUVENS	11/20 POUCAS NUVENS

Legenda:
Referências de intensidade para as taxas de precipitação: (mm/h): fraca(0,1 a10); fraco-moderada (10 a 20); moderada (20 a 30); moderado forte (30 a 40); forte (acima de 40).

RISCO DE INCÊNDIO 16/10/2025

PREVISAO PARA OS PROXIMOS DIAS

A DC-SP informa que nesta sexta (17), o tempo ficará mais quente e seco, o que favorecerá no aumento de risco de incêndios no Estado. A partir de sábado (18), a passagem de uma frente fria vai aumentar a ocorrência de chuvas em todo o território paulista, o que irá reduzir significativamente o risco de incêndios. Vale ressaltar que atear fogo no mato é crime ambiental, que pode causar danos irreparáveis à vegetação local.



PARA DIVULGAR, PUBLICAR NA ÍNTEGRA OU CITAR FONTES
CASA MILITAR- COORDENADORIA ESTADUAL DE PROTEÇÃO E DEFESA CIVIL
DEPDEC - DEPARTAMENTO DE PROTEÇÃO E DEFESA CIVIL
NGE- NÚCLEO DE GERENCIAMENTO DE EMERGÊNCIA - 24H

(11) 2193-8888
METEOROLOGIA@SP.GOV.BR
WWW.DEFESACIVIL.SP.GOV.BR

CLEBER AFONSO DE SOUZA
METEOROLOGISTA

ALEXANDRE POMPEO
SUBTEN PM CHEFE DE EQUIPE NGE

RAMATUEL DIEGO DANTAS SILVINO
1º TEN PM CHEFE DE OPERAÇÕES NGE