



INFORMAÇÕES E AVISOS METEOROLÓGICOS

De acordo com imagens de radar e satélite meteorológicos, há pancadas de chuva em alguns municípios das seguintes regionais: São José dos Campos, Campinas, Sorocaba e Bauru. Às 17h, os termômetros marcavam 28°C na capital paulista, 33°C em Valparaíso e 20°C em Campos do Jordão.

LEGENDA REGIÕES:

AGITAÇÃO MARÍTIMA:

OBSERVAÇÃO

ATENÇÃO

ALERTA

FRACO

MODERADO

FORTE

MUITO FORTE

SEM DADOS

PREVISÃO PARA OS PROXIMOS DIAS

DATA: 23/11/2025

No domingo (23), devido ao avanço de uma frente fria, o dia amanhece nublado em todo o Estado, com risco de chuvas intensas, raios e rajadas de vento à tarde, principalmente na faixa litorânea e no noroeste paulista. As chuvas devem persistir durante a noite. Na segunda-feira (24), a frente fria mantém a chuva generalizada, com possibilidade de ventos fortes e granizo, além de temperaturas mais baixas e sensação de frio. O grande destaque fica para o litoral de São Paulo, onde pode haver acumulado de até 100 mm de chuva em 24 horas. Na terça-feira (25), a frente fria se desloca, no território paulista e só atinge a faixa leste, incluindo o litoral; no restante do Estado, o tempo volta a abrir. Na quarta-feira (26) e na quinta-feira (27), o tempo permanece encoberto com alguma chance de chuva fraca na faixa leste; porém sem grandes volumes acumulados. No restante do Estado, o tempo abre, a nebulosidade diminui e as temperaturas aumentam.



DATA: 24/11/2025



DATA: 25/11/2025



DATA: 26/11/2025



















































































DATA: 27/11/2025



ALERTAS DA MARINHA

AVISO DE VENTO FORTE A MUITO FORTE NR 763/2025, emitido em 22/11 às 10h30, válido para todo litoral paulista. Com rajadas de vento de sudoeste / sul de até 74 km/h. Válido a partir de 24/11 às 15h00 até 26/11 às 06h00. AVISO DE MAR GROSSO A MUITO GROSSO NR 764/2025, emitido em 22/11 às 10h30, válido para todo litoral paulista. Com ondas passando de sudeste / sul para sudoeste / sul, com altura entre 3 a 4,5 metros. Válido a partir de 24/11 às 15h00 até 26/11 às 06h00.

AGITAÇÃO MARÍTIMA E HORÁRIO DA MARÉ ALTA				
REGIÃO		23/11	24/11	25/11
LITORAL SUL		*	*	*
BAIXADA SANTISTA		*	*	*
LITORAL NORTE		*	*	*

PRECIPITAÇÃO(MM)				DIAS CONS. SEM CHUVA	UR(%)	PREVISÃO DO TEMPO E TEMPERATURA MIN./MAX. (°C)				
REGIÕES	ACUM. 3 DIAS	ACUM. MENSAL	MÉDIA			23/11/25	24/11/25	25/11/25	26/11/25	27/11/25
RMSP						 15/25 PANCADAS	 17/23 PANCADAS	 16/22 CHUVAS RÁPIDAS	 16/24 CHUVAS RÁPIDAS	 14/25 POUCAS NUVENS
REGISTRO						 19/24 PANCADAS	 18/22 PANCADAS	 18/24 PANCADAS	 17/26 PANCADAS	 17/25 CHUVAS RÁPIDAS
SANTOS						 21/23 PANCADAS	 20/22 PANCADAS	 20/23 PANCADAS	 19/23 CHUVAS RÁPIDAS	 18/23 POUCAS NUVENS
SÃO JOSÉ DOS CAMPOS						 19/26 PANCADAS	 14/22 PANCADAS	 18/23 PANCADAS	 18/23 PANCADAS	 17/24 POUCAS NUVENS
SOROCABA						 19/26 PANCADAS	 19/23 PANCADAS	 18/24 POUCAS NUVENS	 17/25 POUCAS NUVENS	 15/27 POUCAS NUVENS
CAMPINAS						 21/29 PANCADAS	 19/24 PANCADAS	 16/24 CHUVAS RÁPIDAS	 16/27 POUCAS NUVENS	 13/28 POUCAS NUVENS
RIBEIRÃO PRETO						 29/33 PANCADAS	 19/28 PANCADAS	 18/27 POUCAS NUVENS	 16/27 CÉU CLARO	 17/30 CÉU CLARO
BAURU						 21/32 PANCADAS	 19/27 PANCADAS	 16/28 POUCAS NUVENS	 16/28 CÉU CLARO	 15/30 CÉU CLARO
SÃO JOSÉ DO RIO PRETO						 23/32 PANCADAS	 20/29 PANCADAS	 17/28 CÉU CLARO	 17/32 CÉU CLARO	 18/34 CÉU CLARO
ARAÇATUBA						 23/33 PANCADAS	 21/28 PANCADAS	 17/28 CÉU CLARO	 18/30 CÉU CLARO	 19/32 CÉU CLARO
PRESIDENTE PRUDENTE						 21/31 PANCADAS	 19/27 PANCADAS	 17/29 CÉU CLARO	 18/31 CÉU CLARO	 18/33 CÉU CLARO
MARÍLIA						 20/29 PANCADAS	 19/27 PANCADAS	 16/28 CÉU CLARO	 16/30 CÉU CLARO	 16/31 CÉU CLARO
ARARAQUARA						 20/31 PANCADAS	 19/27 PANCADAS	 16/27 CÉU CLARO	 16/29 CÉU CLARO	 16/31 CÉU CLARO
BARRETOS						 20/31 PANCADAS	 20/28 PANCADAS	 18/28 CÉU CLARO	 17/30 CÉU CLARO	 18/32 CÉU CLARO
FRANCA						 20/28 PANCADAS	 18/26 PANCADAS	 17/25 CHUVAS RÁPIDAS	 15/26 CÉU CLARO	 16/27 CÉU CLARO
ITAPEVA						 18/22 PANCADAS	 16/24 PANCADAS	 16/24 CHUVAS RÁPIDAS	 15/25 CHUVAS RÁPIDAS	 13/26 POUCAS NUVENS

Legenda:
Referências de intensidade para as taxas de precipitação: (mm/h): fraca(0,1 a10); fraco-moderada (10 a 20); moderada (20 a 30); moderado forte (30 a 40); forte (acima de 40).

PARA DIVULGAR, PUBLICAR NA ÍNTEGRA OU CITAR FONTES
 CASA MILITAR- COORDENADORIA ESTADUAL DE PROTEÇÃO E DEFESA CIVIL
 DEPDEC - DEPARTAMENTO DE PROTEÇÃO E DEFESA CIVIL
 NGE- NÚCLEO DE GERENCIAMENTO DE EMERGÊNCIA - 24H

(11) 2193-8888
 METEOROLOGIA@SP.GOV.BR
 WWW.DEFESACIVIL.SP.GOV.BR

ELIZABETH LIMA CARNEVSKIS
 METEOROLOGISTA

CELIA REGINA CARNEIRO
 1° SGT PM CHEFE DE EQUIPE NGE

MATHEUS GONÇALVES RONCATTO
 1° TEN PM DIRETOR INTERINO NGE