



INFORMAÇÕES E AVISOS METEOROLÓGICOS

De acordo com imagens de radar e satélite meteorológicos, não há registro de chuva significativa sobre o Estado de São Paulo. Às 18h, os termômetros marcavam 22°C na capital paulista, 22°C em Itapeva e 30°C em Jales.

LEGENDA REGIÕES:

OBSERVAÇÃO

ATENÇÃO

ALERTA

AGITAÇÃO MARÍTIMA:

FRACO

MODERADO

FORTE

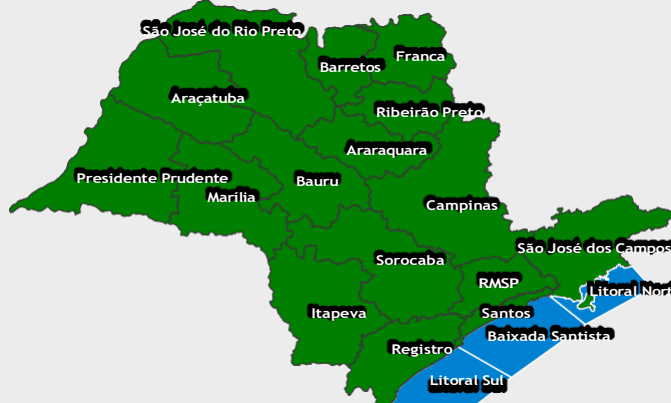
MUITO FORTE

SEM DADOS

PREVISÃO PARA OS PRÓXIMOS DIAS

DATA: 21/11/2025

Na sexta (21) e no sábado (22), o tempo fica firme em todo estado. No domingo (23), amanhece com sol entre muitas nuvens porém a passagem de uma frente fria, acompanhadas de raios e rajadas de vento, deixa o tempo instável em todo o estado. Na segunda (24), a frente fria ainda atua sobre o território paulista, causando pancadas de chuva com raios, porém com baixos acumulados. Na terça (25), a frente fria já se afastou para o oceano, porém ainda deixa alguma nebulosidade e algumas pancadas, principalmente nas regionais de Presidente Prudente e Itapeva; e na RMSP.



DATA: 22/11/2025



DATA: 23/11/2025



DATA: 24/11/2025


















































































DATA: 25/11/2025



ALERTAS DA MARINHA

AVISO DE VENTO FORTE NR 750/2025, emitido em 18/11 às 13h00 para o litoral de São Paulo, valendo até 280 km além da costa. Vento variável entre noroeste e sudoeste, de até 61 km/h; à partir do dia 18/11 às 15h00 e válido até 21/11 às 21h00.

AGITAÇÃO MARÍTIMA E HORÁRIO DA MARÉ ALTA										
REGIÃO					19/11		20/11		21/11	
LITORAL SUL					*		*		*	
BAIXADA SANTISTA					*		*		*	
LITORAL NORTE					*		*		*	
PRECIPITAÇÃO(MM)				DIAS CONS. SEM CHUVA	UR(%)	PREVISÃO DO TEMPO E TEMPERATURA MIN./MAX. (°C)				
REGIÕES	ACUM. 3 DIAS	ACUM. MENSAL	MÉDIA			21/11/25	22/11/25	23/11/25	24/11/25	25/11/25
RMSP						 13 /26 POUCAS NUVENS	 17 /29 CHUVAS RÁPIDAS	 14 /25 PANCADAS	 17 /21 PANCADAS	 15 /23 PANCADAS
REGISTRO						 16 /28 POUCAS NUVENS	 18 /27 CHUVAS RAPIDAS	 19 /25 CHUVAS RÁPIDAS	 19 /21 PANCADAS	 19 /24 CHUVAS RÁPIDAS
SANTOS						 19 /24 CEU CLARO	 20 /24 POUCAS NUVENS	 21 /24 CHUVAS RÁPIDAS	 20 /24 PANCADAS	20 /23 CHUVAS RÁPIDAS
SÃO JOSÉ DOS CAMPOS						 14 /28 POUCAS NUVENS	 16 /28 CHUVAS RAPIDAS	 16 /27 PANCADAS	 18 /22 PANCADAS	 17 /24 CHUVAS RÁPIDAS
SOROCABA						 14 /28 POUCAS NUVENS	 18 /29 POUCAS NUVENS	 18 /28 PANCADAS	 18 /24 PANCADAS	 17 /25 CHUVAS RÁPIDAS
CAMPINAS						 15 /29 CEU CLARO	 18 /30 CHUVAS RÁPIDAS	 18 /29 PANCADAS	 20 /29 PANCADAS	 17 /25 CHUVAS RÁPIDAS
RIBEIRÃO PRETO						 20 /34 POUCAS NUVENS	 22 /33 CHUVAS RÁPIDAS	 21 /35 PANCADAS	 20 /29 PANCADAS	 18 /27 CHUVAS RÁPIDAS
BAURU						 17 /33 CEU CLARO	 20 /34 CHUVAS RÁPIDAS	 19 /32 PANCADAS	 18 /26 PANCADAS	 16 /27 CHUVAS RÁPIDAS
SÃO JOSÉ DO RIO PRETO						 21 /36 POUCAS NUVENS	 18 /31 CHUVAS RÁPIDAS	 21 /30 PANCADAS	 20 /28 PANCADAS	 17 /28 CHUVAS RÁPIDAS
ARAÇATUBA						 20 /35 CÉU CLARO	 23 /36 POUCAS NUVENS	 22 /33 PANCADAS	 20 /28 PANCADAS	 19 /31 CHUVAS RÁPIDAS
PRESIDENTE PRUDENTE						 18 /34 CÉU CLARO	 21 /36 POUCAS NUVENS	 22 /33 PANCADAS	 22 /33 PANCADAS	 18 /31 CHUVAS RÁPIDAS
MARÍLIA						 18 /32 CEU CLARO	 21 /34 POUCAS NUVENS	 21 /33 PANCADAS	 22 /33 PANCADAS	 18 /31 CHUVAS RÁPIDAS
ARARAQUARA						 18 /32 POUCAS NUVENS	 21 /33 POUCAS NUVENS	 20 /32 PANCADAS	 19 /28 PANCADAS	 17 /26 PANCADAS
BARRETOS						 20 /34 POUCAS NUVENS	 22 /32 POUCAS NUVENS	 21 /34 PANCADAS	 20 /30 PANCADAS	 18 /28 PANCADAS
FRANCA						 17 /30 POUCAS NUVENS	 19 /31 POUCAS NUVENS	 19 /27 PANCADAS	 18 /26 PANCADAS	 17 /25 PANCADAS
ITAPEVA						 14 /28 POUCAS NUVENS	 16 /27 POUCAS NUVENS	 17 /24 PANCADAS	 16 /21 PANCADAS	 16 /24 PANCADAS
Legenda: Referências de intensidade para as taxas de precipitação: (mm/h): fraca(0,1 a10); fraco-moderada (10 a 20); moderada (20 a 30); moderado forte (30 a 40); forte (acima de 40).										
PARA DIVULGAR, PUBLICAR NA ÍNTEGRA OU CITAR FONTES CASA MILITAR- COORDENADORIA ESTADUAL DE PROTEÇÃO E DEFESA CIVIL DEPDEC - DEPARTAMENTO DE PROTEÇÃO E DEFESA CIVIL NGE- NÚCLEO DE GERENCIAMENTO DE EMERGÊNCIA - 24H								(11) 2193-8888 METEOROLOGIA@SP.GOV.BR WWW.DEFESACIVIL.SP.GOV.BR		
ELIZABETH LIMA CARNEVSKIS METEOROLOGISTA					LEVY RODRIGUES DA SILVA JUNIOR 1°SGT PM CHEFE DE EQUIPE NGE			MATHEUS GONÇALVES RONCATTO 1° TEN PM DIRETOR INTERINO NGE		